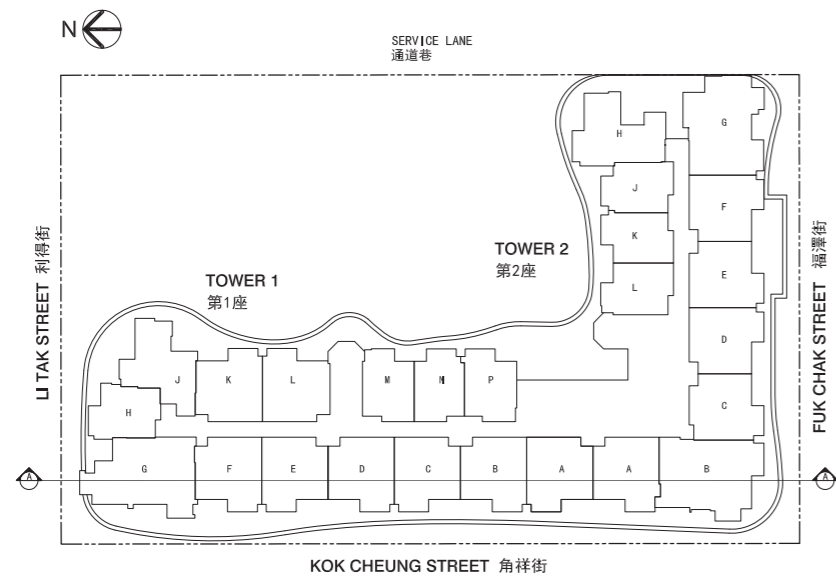
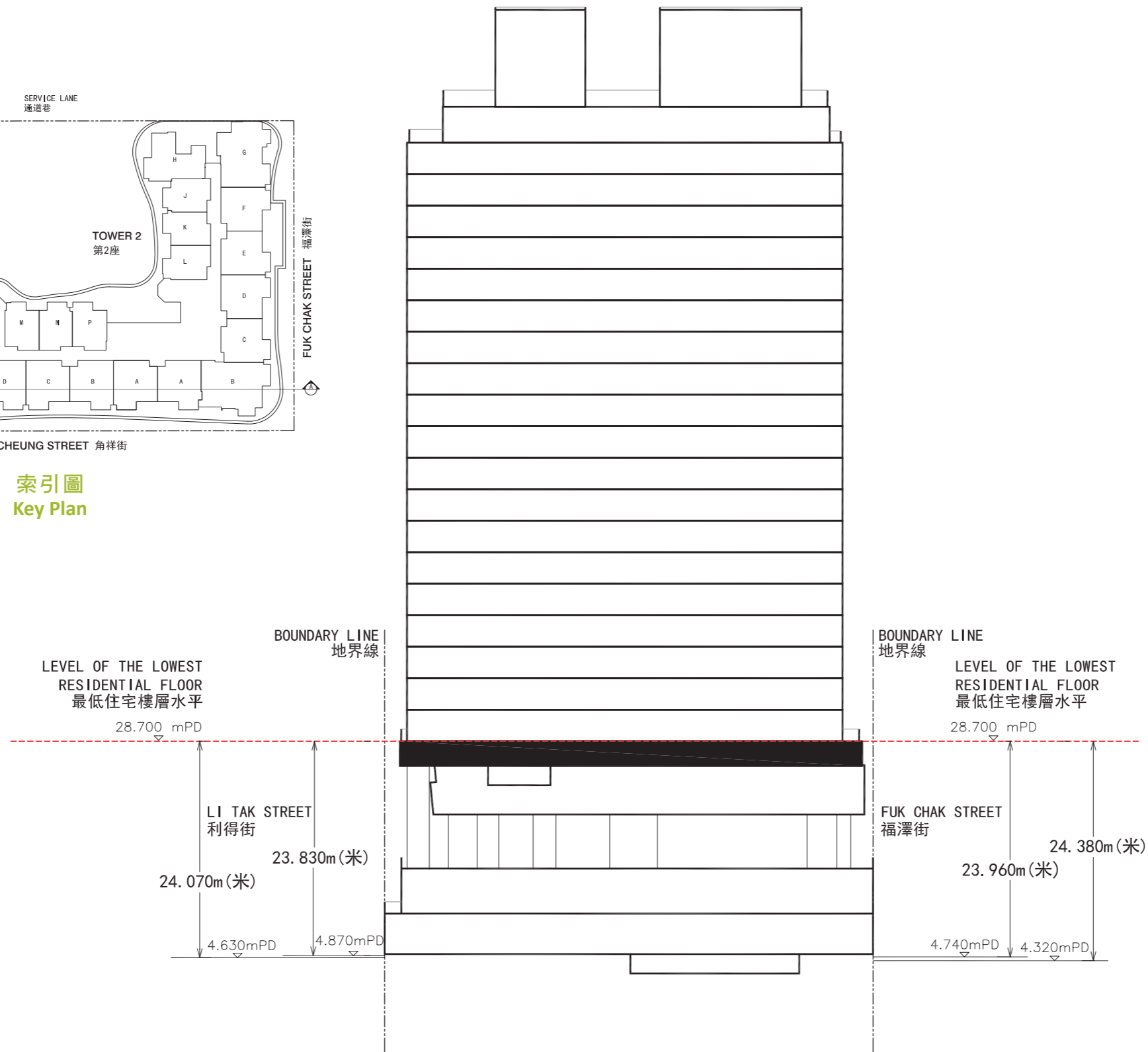


# 18 發展項目中的建築物的橫截面圖 CROSS-SECTION PLAN OF BUILDING IN THE DEVELOPMENT

橫截面圖 A-A  
Section A-A



索引圖  
Key Plan



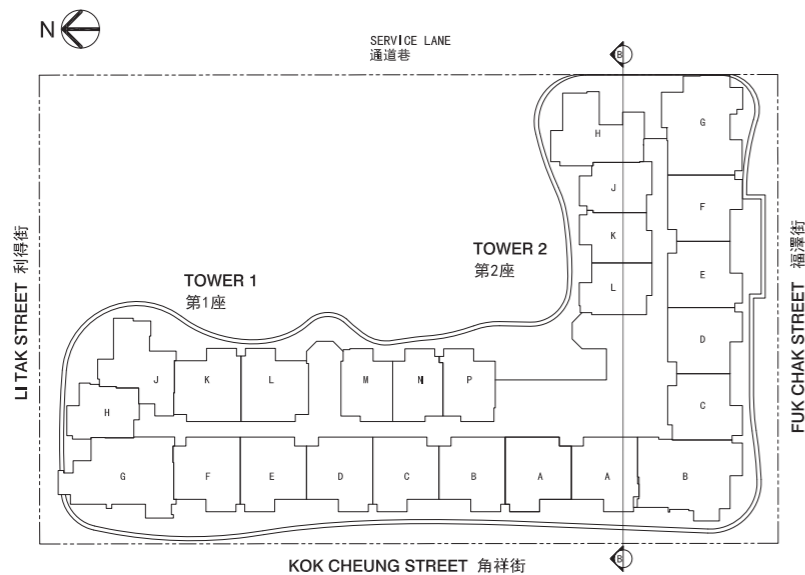
TOP ROOF	頂層天台
LOWER ROOF (POTABLE TANK & PUMP ROOM)	低層天台 (食水水箱及泵房)
ROOF (LANDSCAPED ROOF)	天台 (天台花園)
28/F RESIDENTIAL UNIT	28樓 住宅單位
26/F RESIDENTIAL UNIT	26樓 住宅單位
25/F RESIDENTIAL UNIT	25樓 住宅單位
23/F RESIDENTIAL UNIT	23樓 住宅單位
22/F RESIDENTIAL UNIT	22樓 住宅單位
21/F RESIDENTIAL UNIT	21樓 住宅單位
20/F RESIDENTIAL UNIT	20樓 住宅單位
19/F RESIDENTIAL UNIT	19樓 住宅單位
18/F RESIDENTIAL UNIT	18樓 住宅單位
17/F RESIDENTIAL UNIT	17樓 住宅單位
16/F RESIDENTIAL UNIT	16樓 住宅單位
15/F RESIDENTIAL UNIT	15樓 住宅單位
12/F RESIDENTIAL UNIT	12樓 住宅單位
11/F RESIDENTIAL UNIT	11樓 住宅單位
10/F RESIDENTIAL UNIT	10樓 住宅單位
9/F RESIDENTIAL UNIT	9樓 住宅單位
8/F RESIDENTIAL UNIT	8樓 住宅單位
7/F RESIDENTIAL UNIT	7樓 住宅單位
6/F RESIDENTIAL UNIT	6樓 住宅單位
5/F RESIDENTIAL UNIT	5樓 住宅單位
TRANSFER PLATE	結構轉換層
3/F RESIDENTIAL RECREATIONAL FACILITIES	3樓 住宅康樂設施
2/F PODIUM GARDEN / E&M FLOOR	2樓 平台花園 / 機電樓層
1/F SHOPS / E&M FLOOR	1樓 商舖 / 機電樓層
G/F SHOPS / RESIDENTIAL ENTRANCE LOBBY	地下 商舖 / 住宅入口大堂
UG SERVICE TRENCH	地底機電槽

1. 毗鄰建築物北面的一段利得街為香港主水平基準以上4.63米至4.87米。
2. 毗鄰建築物南面的一段福澤街為香港主水平基準以上4.32米至4.74米。
3. 紅色虛線為最低住宅樓層水平。

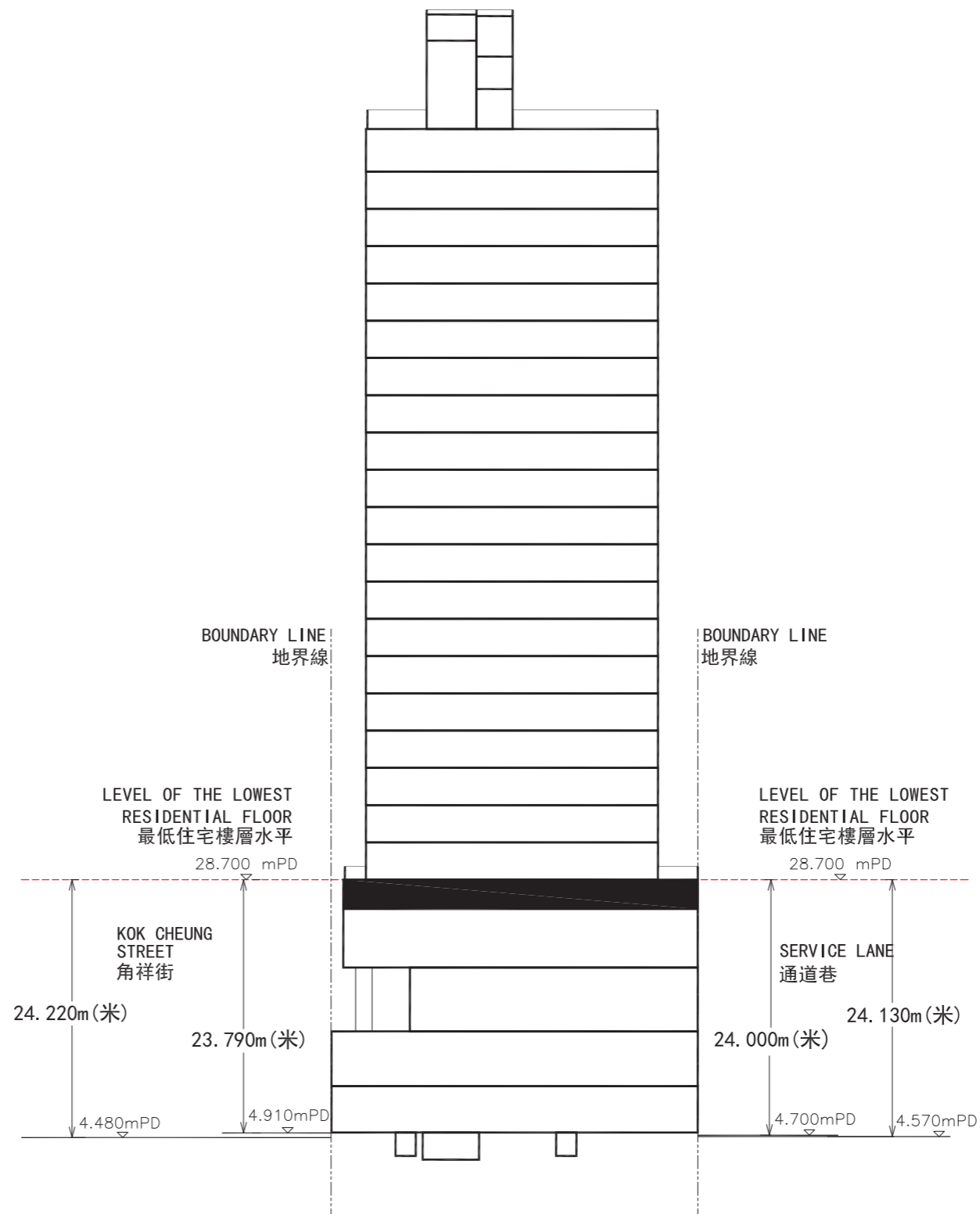
1. The part of Li Tak Street adjacent to the building on the north side is 4.63 metres to 4.87 metres above the Hong Kong Principal Datum (mPD).
2. The part of Fuk Chak Street adjacent to the building on the south side is 4.32 metres to 4.74 metres above the Hong Kong Principal Datum (mPD).
3. Red dotted line denotes the level of the lowest residential floor.

# 18 發展項目中的建築物的橫截面圖 CROSS-SECTION PLAN OF BUILDING IN THE DEVELOPMENT

橫截面圖 B-B  
Section B-B



索引圖  
Key Plan



TOP ROOF	頂層天台
LOWER ROOF (LIFT MACHINE ROOM)	低層天台 (電梯機房)
ROOF (LANDSCAPED ROOF)	天台 (天台花園)
28/F RESIDENTIAL UNIT	28樓 住宅單位
26/F RESIDENTIAL UNIT	26樓 住宅單位
25/F RESIDENTIAL UNIT	25樓 住宅單位
23/F RESIDENTIAL UNIT	23樓 住宅單位
22/F RESIDENTIAL UNIT	22樓 住宅單位
21/F RESIDENTIAL UNIT	21樓 住宅單位
20/F RESIDENTIAL UNIT	20樓 住宅單位
19/F RESIDENTIAL UNIT	19樓 住宅單位
18/F RESIDENTIAL UNIT	18樓 住宅單位
17/F RESIDENTIAL UNIT	17樓 住宅單位
16/F RESIDENTIAL UNIT	16樓 住宅單位
15/F RESIDENTIAL UNIT	15樓 住宅單位
12/F RESIDENTIAL UNIT	12樓 住宅單位
11/F RESIDENTIAL UNIT	11樓 住宅單位
10/F RESIDENTIAL UNIT	10樓 住宅單位
9/F RESIDENTIAL UNIT	9樓 住宅單位
8/F RESIDENTIAL UNIT	8樓 住宅單位
7/F RESIDENTIAL UNIT	7樓 住宅單位
6/F RESIDENTIAL UNIT	6樓 住宅單位
5/F RESIDENTIAL UNIT	5樓 住宅單位
TRANSFER PLATE	結構轉換層
3/F RESIDENTIAL RECREATIONAL FACILITIES	3樓 住宅康樂設施
2/F PODIUM GARDEN / E&M FLOOR	2樓 平台花園 / 機電樓層
1/F SHOPS / E&M FLOOR	1樓 商舖 / 機電樓層
G/F SHOPS / RESIDENTIAL ENTRANCE LOBBY	地下 商舖 / 住宅入口大堂
UG SERVICE TRENCH	地底機電槽

1. 毗鄰建築物西面的一段角祥街為香港主水平基準以上4.48米至4.91米。
2. 毗鄰建築物東面的一段通道巷為香港主水平基準以上4.57米至4.70米。
3. 紅色虛線為最低住宅樓層水平。

1. The part of Kok Cheung Street adjacent to the building on the west side is 4.48 metres to 4.91 metres above the Hong Kong Principal Datum (mPD).
2. The part of Service Lane adjacent to the building on the east side is 4.57 metres to 4.70 metres above the Hong Kong Principal Datum (mPD).
3. Red dotted line denotes the level of the lowest residential floor.