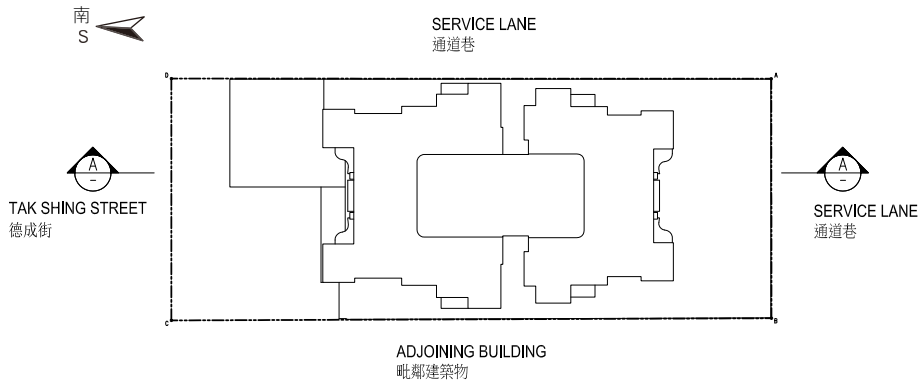


# 18 發展項目中的建築物的橫截面圖

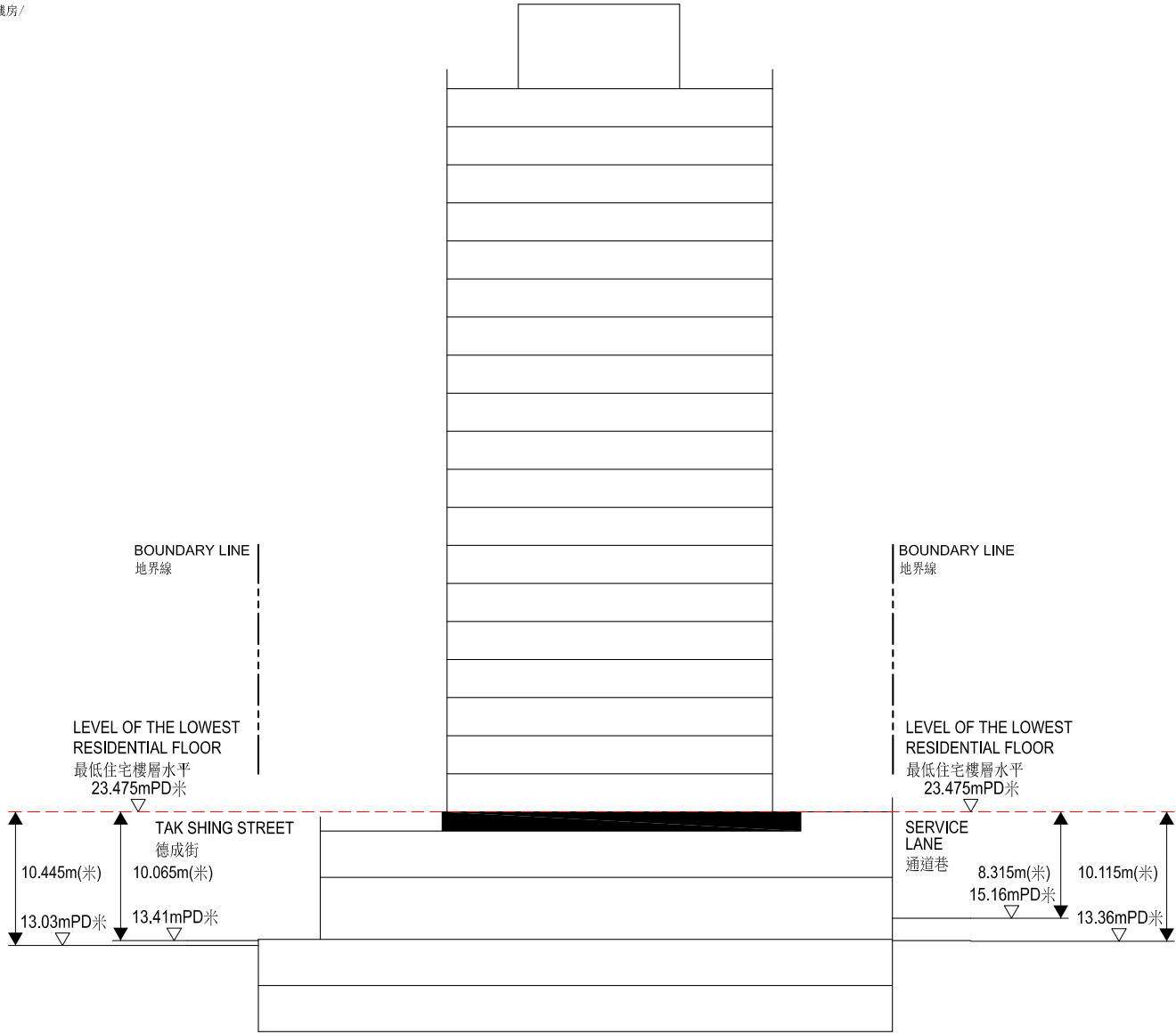
## CROSS-SECTION PLAN OF BUILDING IN THE DEVELOPMENT

橫截面圖 A-A  
CROSS-SECTION A-A



索引圖  
KEY PLAN

TOP ROOF		
頂層天台		
UPPER ROOF	EMERGENCY GENERATOR ROOM / LIFT MACHINE ROOM / POTABLE WATER TANK ROOM / FLUSHING WATER TANK ROOM	緊急發電機房/升降機機房/食水存儲水缸房/沖廁水存儲水缸房
ROOF	POTABLE WATER PUMP ROOM / FLUSHING WATER PUMP ROOM / ROOF	食水泵房/沖廁水泵房/天台
23/F	23樓	住宅單位
22/F	22樓	住宅單位
21/F	21樓	住宅單位
20/F	20樓	住宅單位
19/F	19樓	住宅單位
18/F	18樓	住宅單位
17/F	17樓	住宅單位
16/F	16樓	住宅單位
15/F	15樓	住宅單位
12/F	12樓	住宅單位
11/F	11樓	住宅單位
10/F	10樓	住宅單位
9/F	9樓	住宅單位
8/F	8樓	住宅單位
7/F	7樓	住宅單位
6/F	6樓	住宅單位
5/F	5樓	住宅單位
3/F	3樓	住宅單位
2/F	2樓	住宅單位
	TRANSFER PLATE	結構轉接層
1/F	1樓	餐廳及住宅康樂設施
	RESTAURANT / RESIDENTIAL RECREATIONAL FACILITIES	
G/F	地下	餐廳及住宅入口大堂
	RESTAURANT / RESIDENTIAL ENTRANCE LOBBY	
BASEMENT 1	地庫1層	停車場及機房
	CARPARK / PLANT ROOM	
BASEMENT 2	地庫2層	停車場及機房
	CARPARK / PLANT ROOM	



- 毗連建築物的一段德成街為香港主水平基準以上13.03米至13.41米。
- 毗連建築物的一段通道巷為香港主水平基準以上13.36米至15.16米。
- — — 紅色虛線為最低住宅樓層水平。

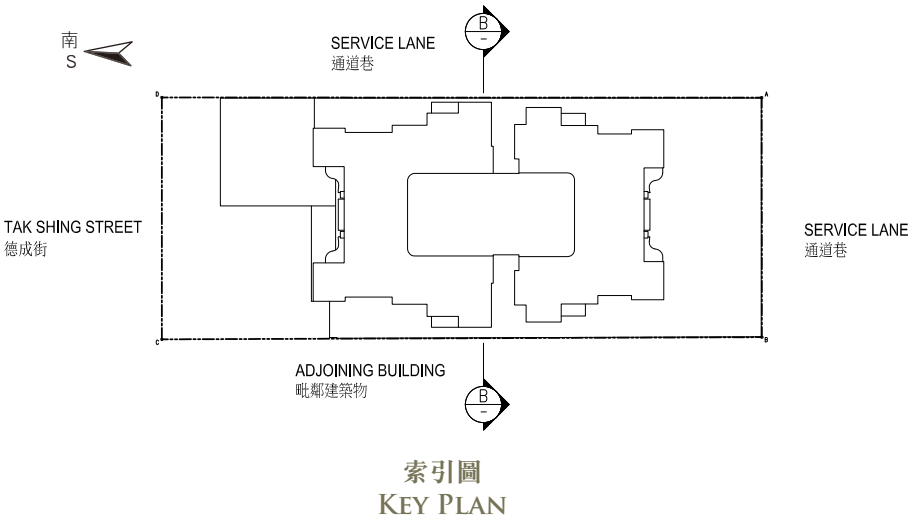
- The part of Tak Shing Street adjacent to the building is 13.03 to 13.41 metres above the Hong Kong Principal Datum (m.P.D.).
- The part of Service Lane adjacent to the building is 13.36 to 15.16 metres above the Hong Kong Principal Datum (m.P.D.).
- — — Red dotted line denotes the lowest residential floor.

18


發展項目中的建築物的橫截面圖

CROSS-SECTION PLAN OF BUILDING IN THE DEVELOPMENT

橫截面圖 B-B  
CROSS-SECTION B-B



TOP ROOF		
頂層天台		
UPPER ROOF	EMERGENCY GENERATOR ROOM / LIFT MACHINE ROOM / POTABLE WATER TANK ROOM / FLUSHING WATER TANK ROOM	緊急發電機房 / 升降機機房 / 食水存儲水缸房 / 沖廁水存儲水缸房
上層天台		
ROOF	POTABLE WATER PUMP ROOM / FLUSHING WATER PUMP ROOM / ROOF	食水泵房 / 沖廁水泵房 / 天台
天台		
23/F	RESIDENTIAL UNITS	住宅單位
23樓		
22/F	RESIDENTIAL UNITS	住宅單位
22樓		
21/F	RESIDENTIAL UNITS	住宅單位
21樓		
20/F	RESIDENTIAL UNITS	住宅單位
20樓		
19/F	RESIDENTIAL UNITS	住宅單位
19樓		
18/F	RESIDENTIAL UNITS	住宅單位
18樓		
17/F	RESIDENTIAL UNITS	住宅單位
17樓		
16/F	RESIDENTIAL UNITS	住宅單位
16樓		
15/F	RESIDENTIAL UNITS	住宅單位
15樓		
12/F	RESIDENTIAL UNITS	住宅單位
12樓		
11/F	RESIDENTIAL UNITS	住宅單位
11樓		
10/F	RESIDENTIAL UNITS	住宅單位
10樓		
9/F	RESIDENTIAL UNITS	住宅單位
9樓		
8/F	RESIDENTIAL UNITS	住宅單位
8樓		
7/F	RESIDENTIAL UNITS	住宅單位
7樓		
6/F	RESIDENTIAL UNITS	住宅單位
6樓		
5/F	RESIDENTIAL UNITS	住宅單位
5樓		
3/F	RESIDENTIAL UNITS	住宅單位
3樓		
2/F	RESIDENTIAL UNITS	住宅單位
2樓		
	TRANSFER PLATE	結構轉接層
1/F	RESTAURANT / RESIDENTIAL RECREATIONAL FACILITIES	餐廳及住宅康樂設施
1樓		
G/F	RESTAURANT / RESIDENTIAL ENTRANCE LOBBY	餐廳及住宅入口大堂
地下		
BASEMENT 1	CARPARK / PLANT ROOM	停車場及機房
地庫1層		
BASEMENT 2	CARPARK / PLANT ROOM	停車場及機房
地庫2層		



1. 毗連建築物的一段通道巷為香港主水平基準以上13.07米至13.36米。
2. — — — 紅色虛線為最低住宅樓層水平。

1. The part of Service Lane adjacent to the building is 13.07 to 13.36 metres above the Hong Kong Principal Datum (m.P.D.).
2. — — — Red dotted line denotes the lowest residential floor.