

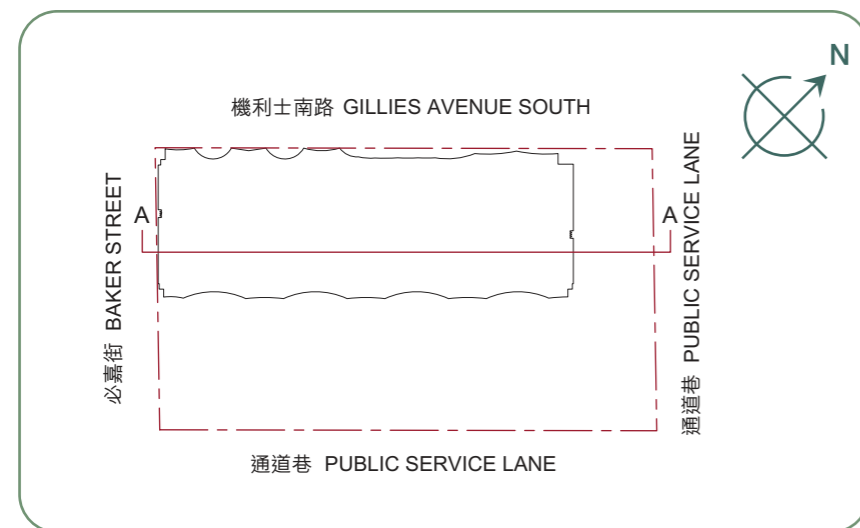
18 期數中的建築物的橫截面圖

CROSS-SECTION PLAN OF BUILDING IN THE PHASE

橫截面圖 A-A


CROSS - SECTION PLAN A-A

1. 毗鄰建築物的一段必嘉街為香港主水平基準以上3.46至3.58米。
2. 毗鄰建築物的一段通道巷為香港主水平基準以上3.66米。
1. The part of Baker Street adjacent to the building is 3.46 To 3.58 metres above the Hong Kong Principal Datum.
2. The part of Public Service Lane adjacent to the building is 3.66 metres above the Hong Kong Principal Datum.



圖例 LEGEND

- 期數的界線
Boundary of the Phase
- ▽ 香港主水平基準以上高度(米)
Height in metres above the Hong Kong Principal Datum (m.P.D.)
- 虛線為該建築物最低住宅層水平
Dotted line denotes the level of the lowest residential floor of the building



頂層天台	TOP ROOF	天台	ROOF
高層天台 2	UPPER ROOF 2	天台 / 機電房	ROOF / PLANT ROOM
高層天台 1	UPPER ROOF 1	機電房	PLANT ROOM
天台	ROOF	私人天台 / 機電房	PRIVATE ROOF / PLANT ROOM
29樓	29/F	住宅單位	RESIDENTIAL PROPERTIES
28樓	28/F	住宅單位	RESIDENTIAL PROPERTIES
27樓	27/F	住宅單位	RESIDENTIAL PROPERTIES
26樓	26/F	住宅單位	RESIDENTIAL PROPERTIES
25樓	25/F	住宅單位	RESIDENTIAL PROPERTIES
23樓	23/F	住宅單位	RESIDENTIAL PROPERTIES
22樓	22/F	住宅單位	RESIDENTIAL PROPERTIES
21樓	21/F	住宅單位	RESIDENTIAL PROPERTIES
20樓	20/F	住宅單位	RESIDENTIAL PROPERTIES
19樓	19/F	住宅單位	RESIDENTIAL PROPERTIES
18樓	18/F	住宅單位	RESIDENTIAL PROPERTIES
17樓	17/F	住宅單位	RESIDENTIAL PROPERTIES
16樓	16/F	住宅單位	RESIDENTIAL PROPERTIES
15樓	15/F	住宅單位	RESIDENTIAL PROPERTIES
12樓	12/F	住宅單位	RESIDENTIAL PROPERTIES
11樓	11/F	住宅單位	RESIDENTIAL PROPERTIES
10樓	10/F	住宅單位	RESIDENTIAL PROPERTIES
9樓	9/F	住宅單位	RESIDENTIAL PROPERTIES
8樓	8/F	住宅單位	RESIDENTIAL PROPERTIES
7樓	7/F	住宅單位	RESIDENTIAL PROPERTIES
6樓	6/F	住宅單位	RESIDENTIAL PROPERTIES
5樓	5/F	住宅單位	RESIDENTIAL PROPERTIES
		轉接層	TRANSFER PLATE
3樓	3/F	平台花園 / 機電房	PODIUM GARDEN / PLANT ROOM
2樓	2/F	康樂設施 / 機電房	RECREATIONAL FACILITIES / PLANT ROOM
1樓	1/F	商舖 / 餐廳 / 機電房	SHOP/ RESTAURANT / PLANT ROOM
地下	G/F	商舖 / 餐廳 / 機電房 / 入口大堂	SHOP/ RESTAURANT / PLANT ROOM / ENTRANCE LOBBY
地庫1層	BASEMENT LEVEL 1	停車場 / 機電房	CARPARK / PLANT ROOM
地庫2層	BASEMENT LEVEL 2	停車場 / 機電房	CARPARK / PLANT ROOM

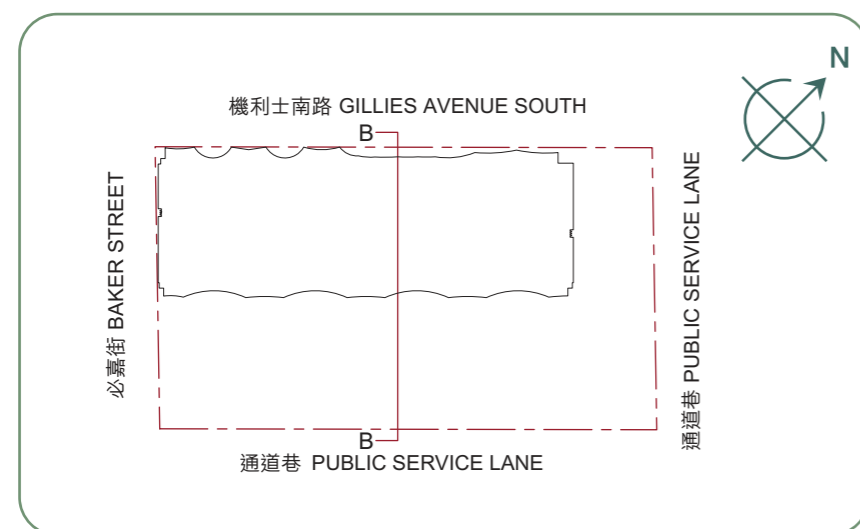
18 期數中的建築物的橫截面圖

CROSS-SECTION PLAN OF BUILDING IN THE PHASE

橫截面圖 B-B

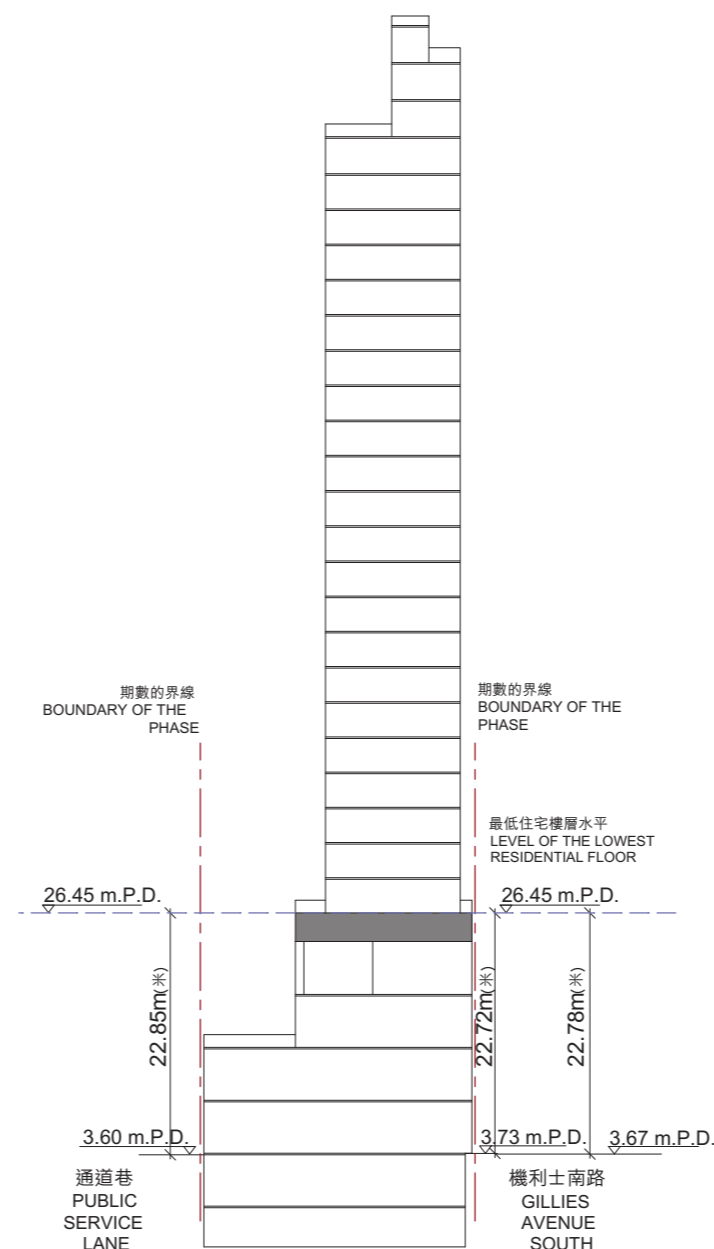
CROSS - SECTION PLAN B -B

1. 毗鄰建築物的一段機利士南路為香港主水平基準以上3.67至3.73米。
2. 毗鄰建築物的一段通道巷為香港主水平基準以上3.60米。
1. The part of Gillies Avenue South adjacent to the building is 3.67 To 3.73 metres above the Hong Kong Principal Datum.
2. The part of Public Service Lane adjacent to the building is 3.60 metres above the Hong Kong Principal Datum.



圖例 LEGEND

- 期數的界線
Boundary of the Phase
- ▽ 香港主水平基準以上高度(米)
Height in metres above the Hong Kong Principal Datum (m.P.D.)
- 虛線為該建築物最低住宅層水平
Dotted line denotes the level of the lowest residential floor of the building



頂層天台	TOP ROOF	天台	ROOF
高層天台 2	UPPER ROOF 2	天台 / 機電房	ROOF / PLANT ROOM
高層天台 1	UPPER ROOF 1	機電房	PLANT ROOM
天台	ROOF	私人天台 / 機電房	PRIVATE ROOF / PLANT ROOM
29樓	29/F	住宅單位	RESIDENTIAL PROPERTIES
28樓	28/F	住宅單位	RESIDENTIAL PROPERTIES
27樓	27/F	住宅單位	RESIDENTIAL PROPERTIES
26樓	26/F	住宅單位	RESIDENTIAL PROPERTIES
25樓	25/F	住宅單位	RESIDENTIAL PROPERTIES
23樓	23/F	住宅單位	RESIDENTIAL PROPERTIES
22樓	22/F	住宅單位	RESIDENTIAL PROPERTIES
21樓	21/F	住宅單位	RESIDENTIAL PROPERTIES
20樓	20/F	住宅單位	RESIDENTIAL PROPERTIES
19樓	19/F	住宅單位	RESIDENTIAL PROPERTIES
18樓	18/F	住宅單位	RESIDENTIAL PROPERTIES
17樓	17/F	住宅單位	RESIDENTIAL PROPERTIES
16樓	16/F	住宅單位	RESIDENTIAL PROPERTIES
15樓	15/F	住宅單位	RESIDENTIAL PROPERTIES
12樓	12/F	住宅單位	RESIDENTIAL PROPERTIES
11樓	11/F	住宅單位	RESIDENTIAL PROPERTIES
10樓	10/F	住宅單位	RESIDENTIAL PROPERTIES
9樓	9/F	住宅單位	RESIDENTIAL PROPERTIES
8樓	8/F	住宅單位	RESIDENTIAL PROPERTIES
7樓	7/F	住宅單位	RESIDENTIAL PROPERTIES
6樓	6/F	住宅單位	RESIDENTIAL PROPERTIES
5樓	5/F	住宅單位	RESIDENTIAL PROPERTIES
		轉接層	TRANSFER PLATE
3樓	3/F	平台花園 / 機電房	PODIUM GARDEN / PLANT ROOM
2樓	2/F	康樂設施 / 機電房	RECREATIONAL FACILITIES / PLANT ROOM
1樓	1/F	商舖 / 餐廳 / 機電房	SHOP/ RESTAURANT / PLANT ROOM
地下	G/F	商舖 / 餐廳 / 機電房 / 入口大堂	SHOP/ RESTAURANT / PLANT ROOM / ENTRANCE LOBBY
地庫1層	BASEMENT LEVEL 1	停車場 / 機電房	CARPARK / PLANT ROOM
地庫2層	BASEMENT LEVEL 2	停車場 / 機電房	CARPARK / PLANT ROOM