

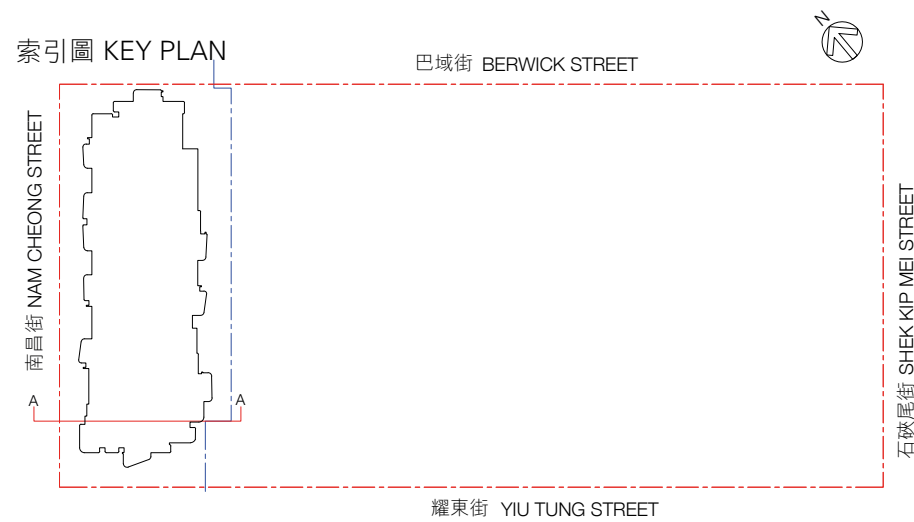
# 18 期數中的建築物的橫截面圖 CROSS-SECTION PLAN OF BUILDING IN THE PHASE

## 橫截面圖 A-A

1. 毗鄰建築物的一段南昌街為香港主水平基準以上6.33至6.91米。


## CROSS-SECTION PLAN A-A

1. The part of Nam Cheong Street adjacent to the building is 6.33 to 6.91metres above the Hong Kong Principal Datum.



## 圖例 Legend

- - - 發展項目的邊界線  
Boundary of the Development
- - - 期數的邊界線  
Boundary of the Phase
- 香港主水平基準以上高度(米)  
Height in metres above the Hong Kong Principal Datum (m.P.D.)
- - - 虛線為該建築物最低住宅水平  
Dotted line denotes the level of the lowest residential floor of the building



頂層天台	TOP ROOF	天台	ROOF
高層天台2	UPPER ROOF 2	機電房	PLANT ROOM
高層天台1	UPPER ROOF 1	機電房	PLANT ROOM
天台	MAIN ROOF	私人天台/天台(庇護區) / 機電房	PRIVATE ROOF / FLAT ROOF (REFUGE AREA) / PLANT ROOM
30樓	30/F	住宅單位	RESIDENTIAL PROPERTY
29樓	29/F	住宅單位	RESIDENTIAL PROPERTY
28樓	28/F	住宅單位	RESIDENTIAL PROPERTY
27樓	27/F	住宅單位	RESIDENTIAL PROPERTY
26樓	26/F	住宅單位	RESIDENTIAL PROPERTY
25樓	25/F	住宅單位	RESIDENTIAL PROPERTY
23樓	23/F	住宅單位	RESIDENTIAL PROPERTY
22樓	22/F	住宅單位	RESIDENTIAL PROPERTY
21樓	21/F	住宅單位	RESIDENTIAL PROPERTY
20樓	20/F	住宅單位	RESIDENTIAL PROPERTY
19樓	19/F	住宅單位	RESIDENTIAL PROPERTY
18樓	18/F	住宅單位	RESIDENTIAL PROPERTY
17樓	17/F	住宅單位	RESIDENTIAL PROPERTY
16樓	16/F	住宅單位	RESIDENTIAL PROPERTY
15樓	15/F	住宅單位	RESIDENTIAL PROPERTY
12樓	12/F	住宅單位	RESIDENTIAL PROPERTY
11樓	11/F	住宅單位	RESIDENTIAL PROPERTY
10樓	10/F	住宅單位	RESIDENTIAL PROPERTY
9樓	9/F	住宅單位	RESIDENTIAL PROPERTY
8樓	8/F	住宅單位	RESIDENTIAL PROPERTY
7樓	7/F	住宅單位	RESIDENTIAL PROPERTY
6樓	6/F	住宅單位	RESIDENTIAL PROPERTY
5樓	5/F	住宅單位	RESIDENTIAL PROPERTY
3樓	3/F	住宅單位	RESIDENTIAL PROPERTY
2樓	2/F	住宅單位	RESIDENTIAL PROPERTY
		轉接層	TRANSFER PLATE
1樓	1/F	住宅康樂設施/ 有蓋綠化及遊樂區	RESIDENTIAL RECREATIONAL FACILITIES / COVERED LANDSCAPED AND PLAY AREA
地下閣樓	COCKLOFT	閣樓/ 機電房	COCKLOFT / PLANT ROOM
地下	G/F	商舖/ 機電房/ 入口大堂	SHOP / PLANT ROOM/ ENTRANCE LOBBY
井底層	LIFT PIT/F	機電房	PLANT ROOM

# 18 期數中的建築物的橫截面圖

## CROSS-SECTION PLAN OF BUILDING IN THE PHASE

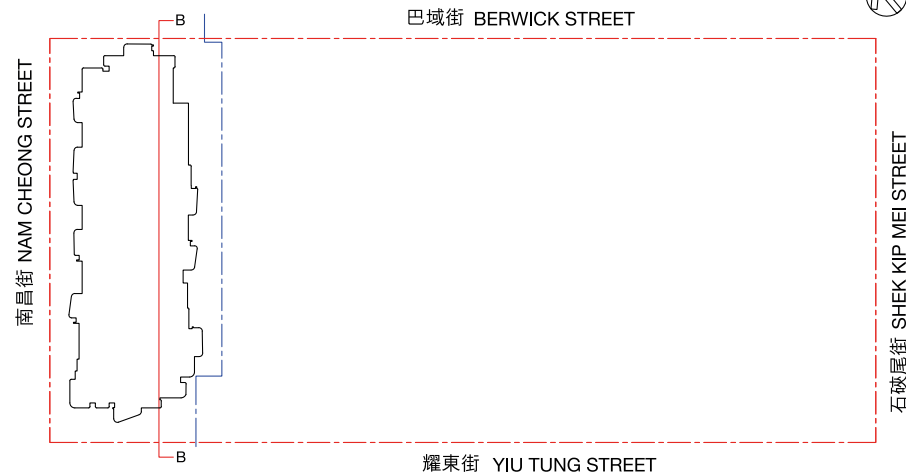
### 橫截面圖 B-B

1. 毗鄰建築物的一段耀東街為香港主水平基準以上6.16至6.66米。
2. 毗鄰建築物的一段巴域街為香港主水平基準以上6.91至8.05米。

### CROSS-SECTION PLAN B-B


1. The part of Yiu Tung Street adjacent to the building is 6.16 to 6.66 metres above the Hong Kong Principal Datum.
2. The part of Berwick Street adjacent to the building is 6.91 to 8.05 metres above the Hong Kong Principal Datum.

### 索引圖 KEY PLAN



### 圖例 Legend

- - - 發展項目的邊界線  
Boundary of the Development
- - - 期數的邊界線  
Boundary of the Phase
- $\nabla$  香港主水平基準以上高度(米)  
Height in metres above the Hong Kong Principal Datum (m.P.D.)
- - - 虛線為該建築物最低住宅水平  
Dotted line denotes the level of the lowest residential floor of the building



頂層天台	TOP ROOF	天台	ROOF
高層天台2	UPPER ROOF 2	機電房	PLANT ROOM
高層天台1	UPPER ROOF 1	機電房	PLANT ROOM
天台	MAIN ROOF	私人天台/天台(庇護區) / 機電房	PRIVATE ROOF / FLAT ROOF (REFUGE AREA) / PLANT ROOM
30樓	30/F	住宅單位	RESIDENTIAL PROPERTY
29樓	29/F	住宅單位	RESIDENTIAL PROPERTY
28樓	28/F	住宅單位	RESIDENTIAL PROPERTY
27樓	27/F	住宅單位	RESIDENTIAL PROPERTY
26樓	26/F	住宅單位	RESIDENTIAL PROPERTY
25樓	25/F	住宅單位	RESIDENTIAL PROPERTY
23樓	23/F	住宅單位	RESIDENTIAL PROPERTY
22樓	22/F	住宅單位	RESIDENTIAL PROPERTY
21樓	21/F	住宅單位	RESIDENTIAL PROPERTY
20樓	20/F	住宅單位	RESIDENTIAL PROPERTY
19樓	19/F	住宅單位	RESIDENTIAL PROPERTY
18樓	18/F	住宅單位	RESIDENTIAL PROPERTY
17樓	17/F	住宅單位	RESIDENTIAL PROPERTY
16樓	16/F	住宅單位	RESIDENTIAL PROPERTY
15樓	15/F	住宅單位	RESIDENTIAL PROPERTY
12樓	12/F	住宅單位	RESIDENTIAL PROPERTY
11樓	11/F	住宅單位	RESIDENTIAL PROPERTY
10樓	10/F	住宅單位	RESIDENTIAL PROPERTY
9樓	9/F	住宅單位	RESIDENTIAL PROPERTY
8樓	8/F	住宅單位	RESIDENTIAL PROPERTY
7樓	7/F	住宅單位	RESIDENTIAL PROPERTY
6樓	6/F	住宅單位	RESIDENTIAL PROPERTY
5樓	5/F	住宅單位	RESIDENTIAL PROPERTY
3樓	3/F	住宅單位	RESIDENTIAL PROPERTY
2樓	2/F	住宅單位	RESIDENTIAL PROPERTY
		轉接層	TRANSFER PLATE
1樓	1/F	住宅康樂設施 / 有蓋綠化及遊樂區	RESIDENTIAL RECREATIONAL FACILITIES / COVERED LANDSCAPED AND PLAY AREA
地下閣樓	COCKLOFT	閣樓/機電房	COCKLOFT / PLANT ROOM
地下	G/F	商舖/機電房 / 入口大堂	SHOP / PLANT ROOM / ENTRANCE LOBBY
井底層	LIFT PIT/F	機電房	PLANT ROOM