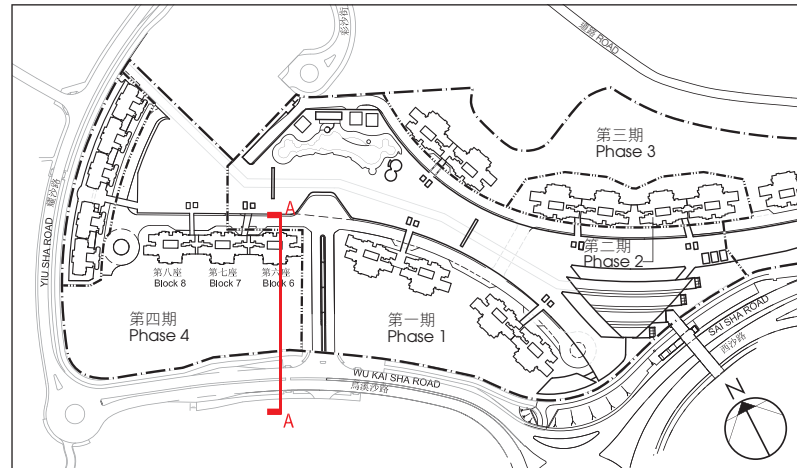


18. 期數中的建築物的橫截面圖 CROSS-SECTION PLAN OF BUILDING IN THE PHASE

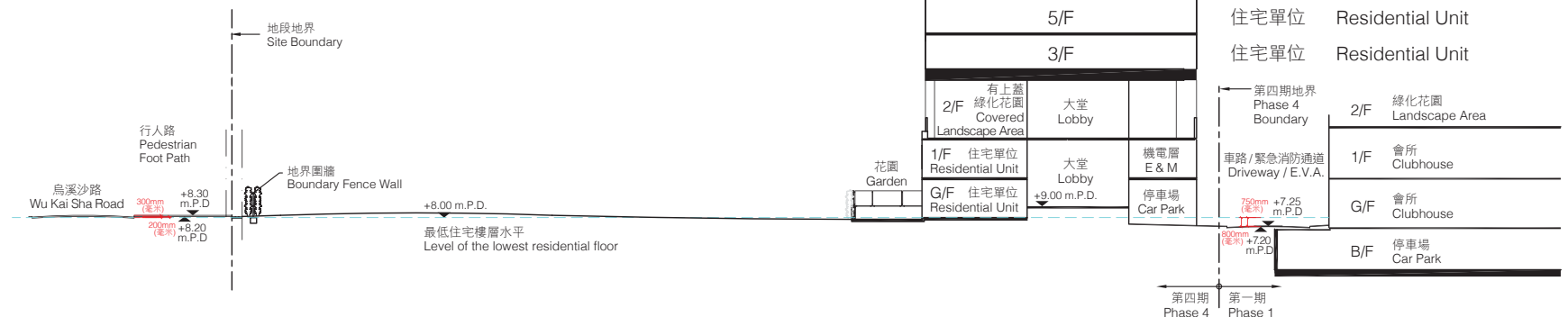
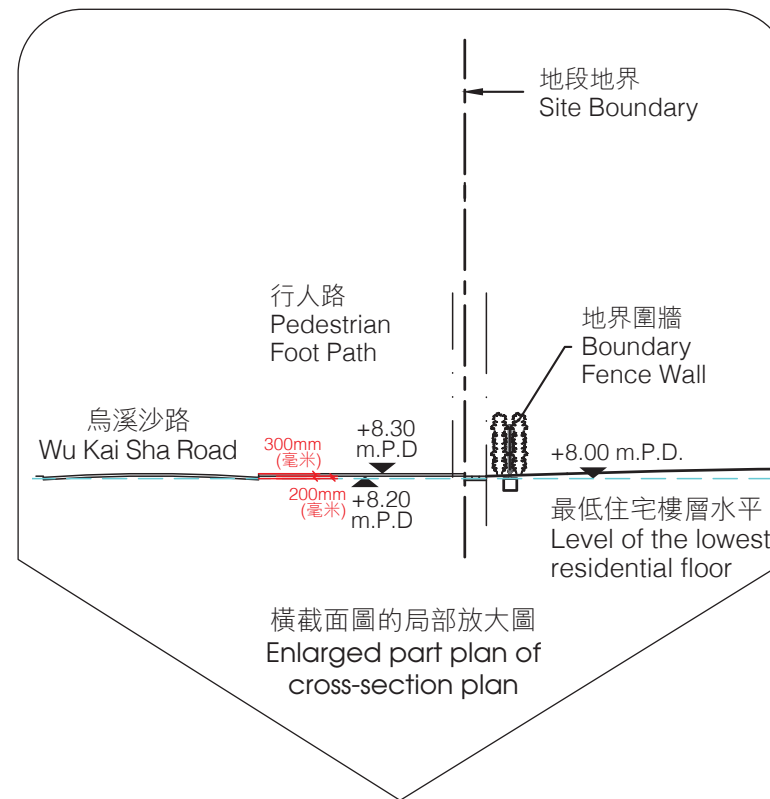
橫截面圖 A-A

CROSS-SECTION PLAN A-A



1. 毗連建築物的一段烏溪沙路，為香港主水平基準以上8.2米至8.3米。
2. 毗連建築物的一段緊急消防通道，為香港主水平基準以上7.2米至7.25米。
3. 藍色虛線為最低住宅樓層水平。

1. The part of Wu Kai Sha Road adjacent to the building is 8.2 metres to 8.3 metres above Hong Kong Principal Datum (m.P.D.).
2. The part of Emergency Vehicle Access (EVA) adjacent to the building is 7.2 metres to 7.25 metres above Hong Kong Principal Datum (m.P.D.).
3. Blue dotted line denotes the level of the lowest residential floor.

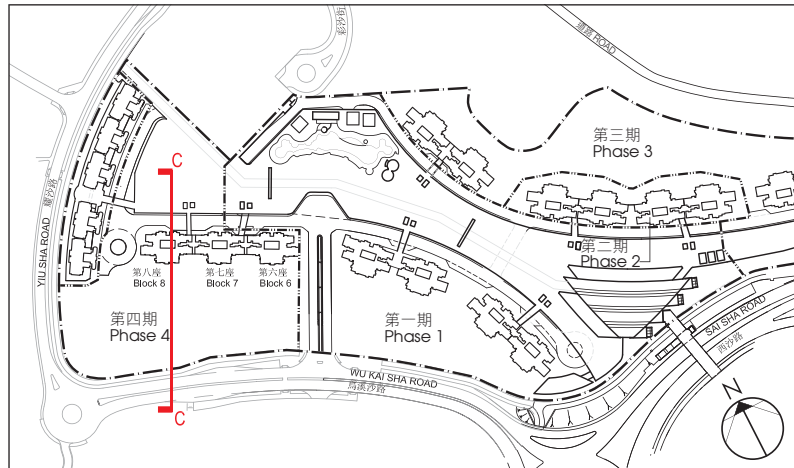


第六座 BLOCK 6

	天台 (庇護層) Roof (Refuge Floor)
	機電樓層 E & M Floor
32/F	住宅單位 Residential Unit
31/F	住宅單位 Residential Unit
30/F	住宅單位 Residential Unit
29/F	住宅單位 Residential Unit
28/F	住宅單位 Residential Unit
27/F	住宅單位 Residential Unit
26/F	住宅單位 Residential Unit
25/F	住宅單位 Residential Unit
23/F	住宅單位 Residential Unit
22/F	住宅單位 Residential Unit
21/F	住宅單位 Residential Unit
20/F	住宅單位 Residential Unit
19/F	住宅單位 Residential Unit
18/F	住宅單位 Residential Unit
17/F	住宅單位 Residential Unit
16/F	住宅單位 Residential Unit
15/F	住宅單位 Residential Unit
12/F	住宅單位 Residential Unit
11/F	住宅單位 Residential Unit
10/F	住宅單位 Residential Unit
9/F	住宅單位 Residential Unit
8/F	住宅單位 Residential Unit
7/F	住宅單位 Residential Unit
6/F	住宅單位 Residential Unit
5/F	住宅單位 Residential Unit
3/F	住宅單位 Residential Unit
2/F	綠化花園 Landscape Area
1/F	會所 Clubhouse
G/F	會所 Clubhouse
B/F	停車場 Car Park

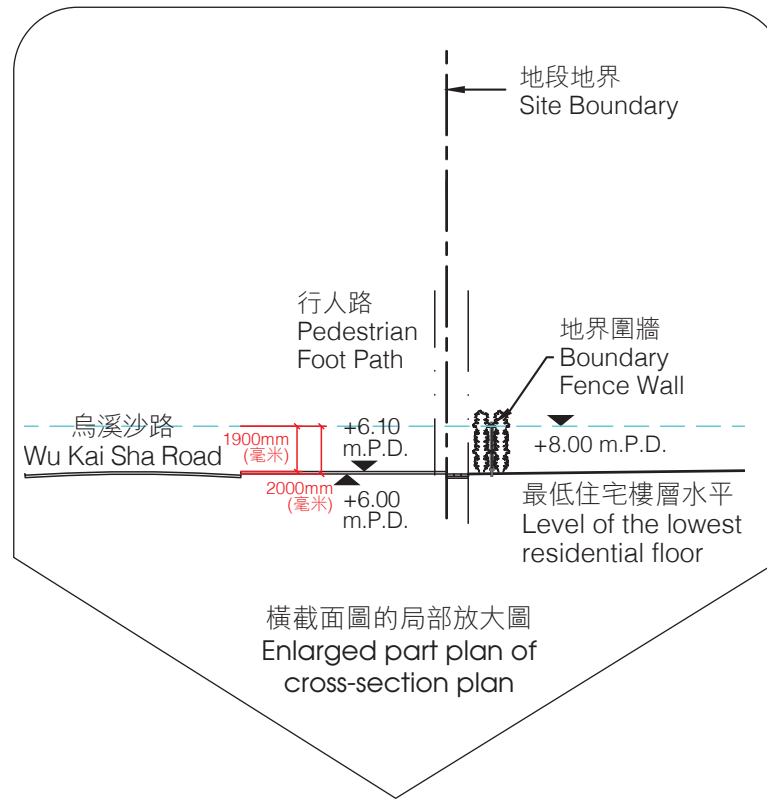
橫截面圖 C-C

CROSS-SECTION PLAN C-C

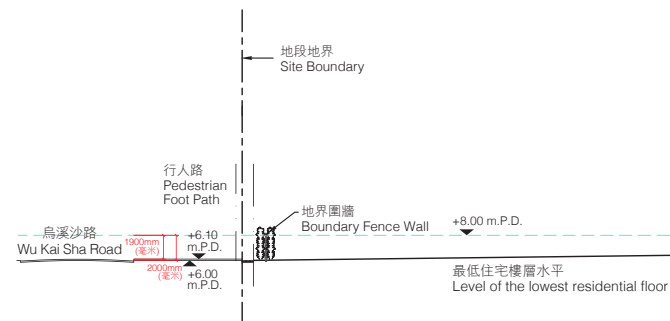


1. 毗連建築物的一段烏溪沙路，為香港主水平基準以上6米至6.1米。
2. 毗連建築物的一段緊急消防通道，為香港主水平基準以上7.2米至7.25米。
3. 藍色虛線為最低住宅樓層水平。

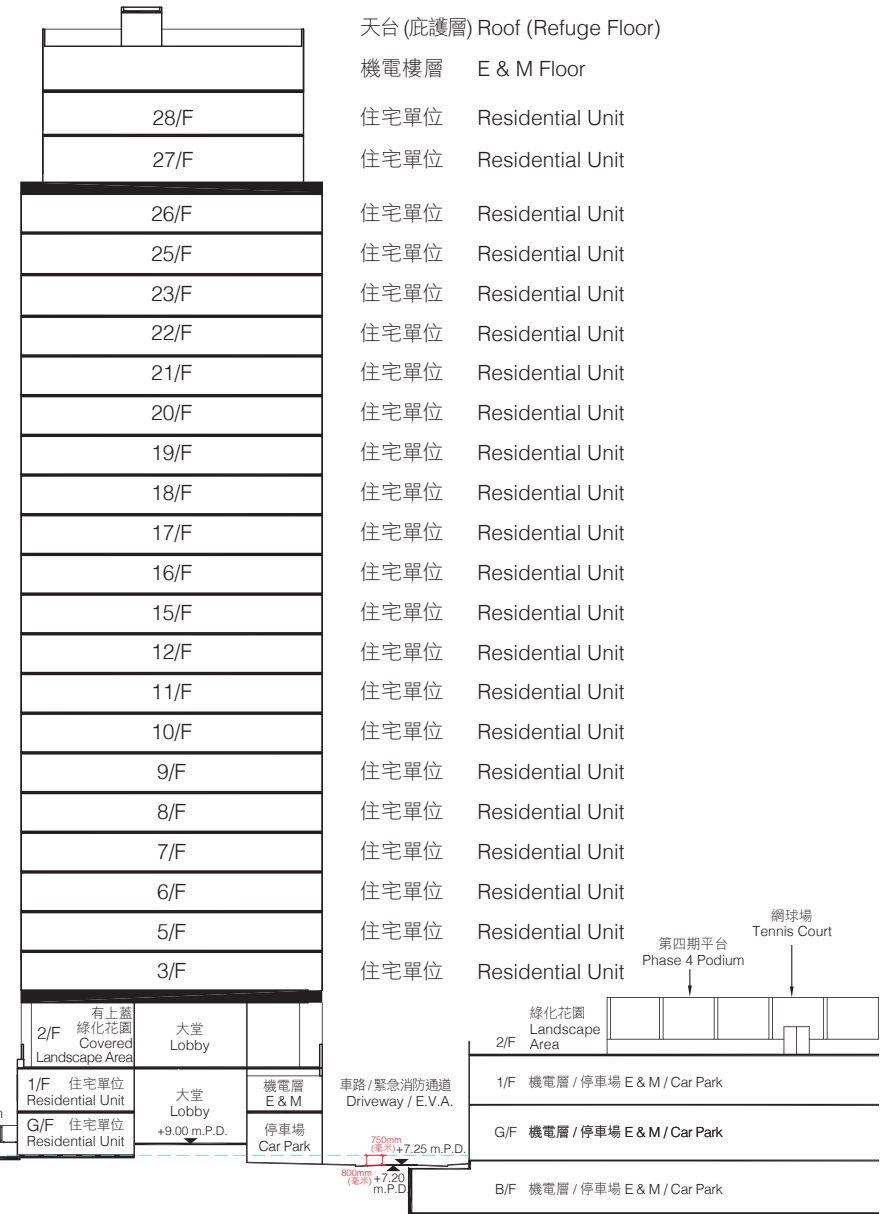
1. The part of Wu Kai Shai Road adjacent to the building is 6 metres to 6.1 metres above Hong Kong Principal Datum (m.P.D.).
2. The part of Emergency Vehicle Access (EVA) adjacent to the building is 7.2 metres to 7.25 metres above Hong Kong Principal Datum (m.P.D.).
3. Blue dotted line denotes the level of the lowest residential floor.



橫截面圖的局部放大圖
Enlarged part plan of cross-section plan

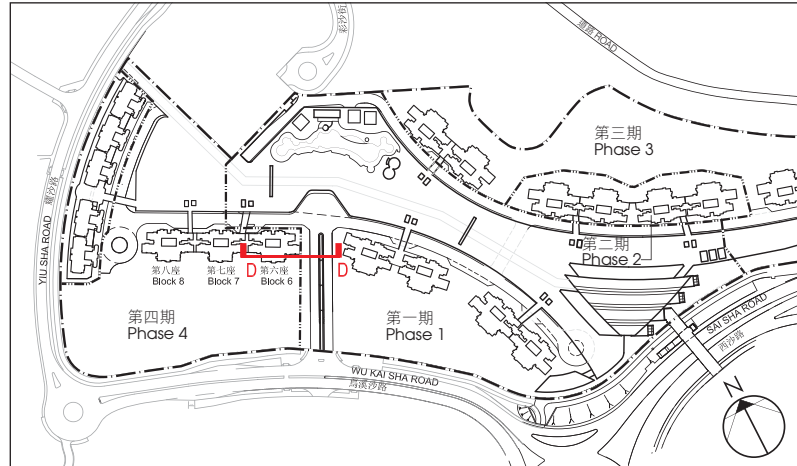


第八座 BLOCK 8



18. 期數中的建築物的橫截面圖 CROSS-SECTION PLAN OF BUILDING IN THE PHASE

橫截面圖 D-D
CROSS-SECTION PLAN D-D



1. 毗連建築物的一段緊急消防通道，為香港主水平基準以上7.1米至7.2米。
2. 藍色虛線為最低住宅樓層水平。

1. The part of Emergency Vehicle Access (EVA) adjacent to the building is 7.1 metres to 7.2 metres above Hong Kong Principal Datum (m.P.D.).
2. Blue dotted line denotes the level of the lowest residential floor.

第六座
BLOCK 6

