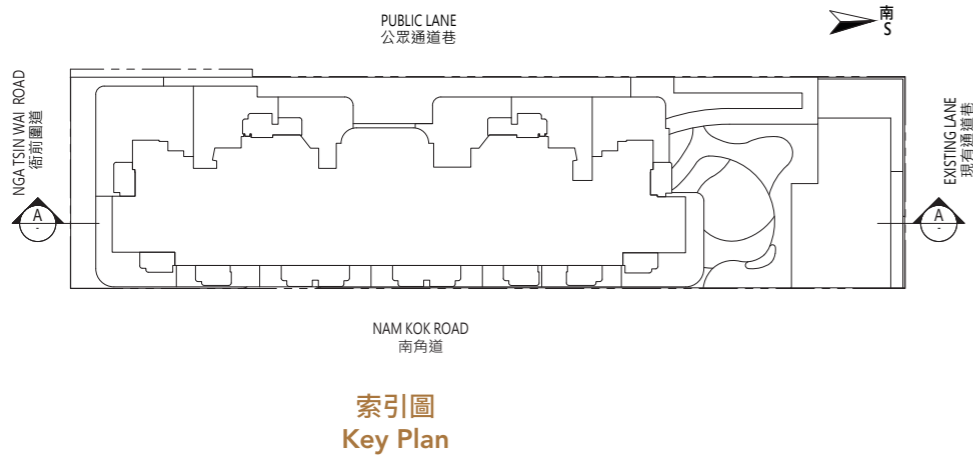



18 發展項目中的建築物的橫截面圖 CROSS-SECTION PLAN OF BUILDING IN THE DEVELOPMENT

橫截面圖 A-A
Cross-Section A-A



TOP ROOF 頂層天台	MAINTENANCE FLAT ROOF	維修平台
MAIN ROOF 天台	WATER TANK & PUMP ROOM / EMERGENCY GENERATOR ROOM / LIFT MACHINE ROOM / MAINTENANCE FLAT ROOF	水缸及泵房 / 緊急發電機房 / 升降機機房 / 維修平台
28/F 28樓	RECREATIONAL FACILITIES / PLANT ROOM	康樂設施 / 機房
27/F 27樓	RESIDENTIAL UNITS	住宅單位
26/F 26樓	RESIDENTIAL UNITS	住宅單位
25/F 25樓	RESIDENTIAL UNITS	住宅單位
23/F 23樓	RESIDENTIAL UNITS	住宅單位
22/F 22樓	RESIDENTIAL UNITS	住宅單位
21/F 21樓	RESIDENTIAL UNITS	住宅單位
20/F 20樓	RESIDENTIAL UNITS	住宅單位
19/F 19樓	RESIDENTIAL UNITS	住宅單位
18/F 18樓	RESIDENTIAL UNITS	住宅單位
17/F 17樓	RESIDENTIAL UNITS	住宅單位
16/F 16樓	RESIDENTIAL UNITS	住宅單位
15/F 15樓	RESIDENTIAL UNITS	住宅單位
12/F 12樓	RESIDENTIAL UNITS	住宅單位
11/F 11樓	RESIDENTIAL UNITS	住宅單位
10/F 10樓	RESIDENTIAL UNITS	住宅單位
9/F 9樓	RESIDENTIAL UNITS	住宅單位
8/F 8樓	RESIDENTIAL UNITS	住宅單位
7/F 7樓	RESIDENTIAL UNITS	住宅單位
6/F 6樓	RESIDENTIAL UNITS	住宅單位
5/F 5樓	RESIDENTIAL UNITS	住宅單位
3/F 3樓	RESIDENTIAL UNITS	住宅單位
	TRANSFER PLATE	結構轉接層
2/F 2樓	COVERED LANDSCAPE / RECREATIONAL FACILITIES / PLANT ROOM	有上蓋的園景區 / 康樂設施 / 機房
1/F 1樓	RESTAURANT / PLANT ROOM	食肆 / 機電房
G/F 地下	RESTAURANT / SHOP / RESIDENTIAL ENTRANCE LOBBY	食肆 / 商舖 / 住宅地下入口大堂

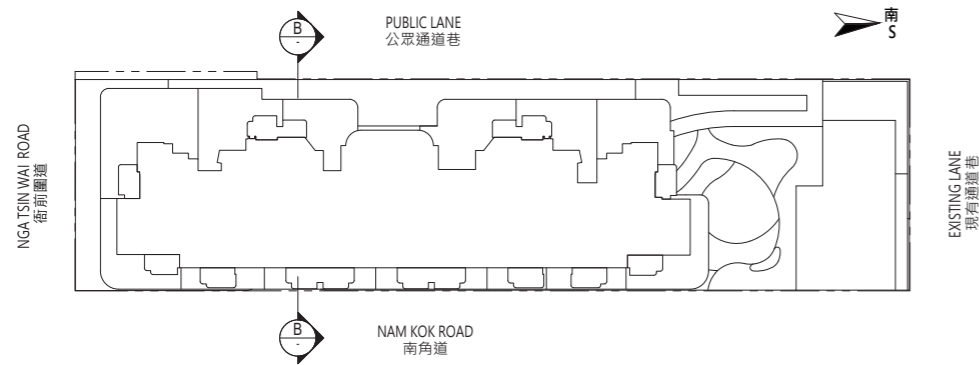


1. 毗連建築物的一段衙前圍道為香港主水平基準以上6.84米至7.15米。
2. 毗連建築物的一段現有通道巷為香港主水平基準以上6.82米至7.04米。
3. — — — 紅色虛線為最低住宅樓層水平。

1. The part of Nga Tsin Wai Road adjacent to the building is 6.84 metres to 7.15 metres above the Hong Kong Principal Datum (m.P.D.).
2. The part of Existing Lane adjacent to the building is 6.82 metres to 7.04 metres above the Hong Kong Principal Datum (m.P.D.).
3. — — — Red dotted line denotes the level of the lowest residential floor.

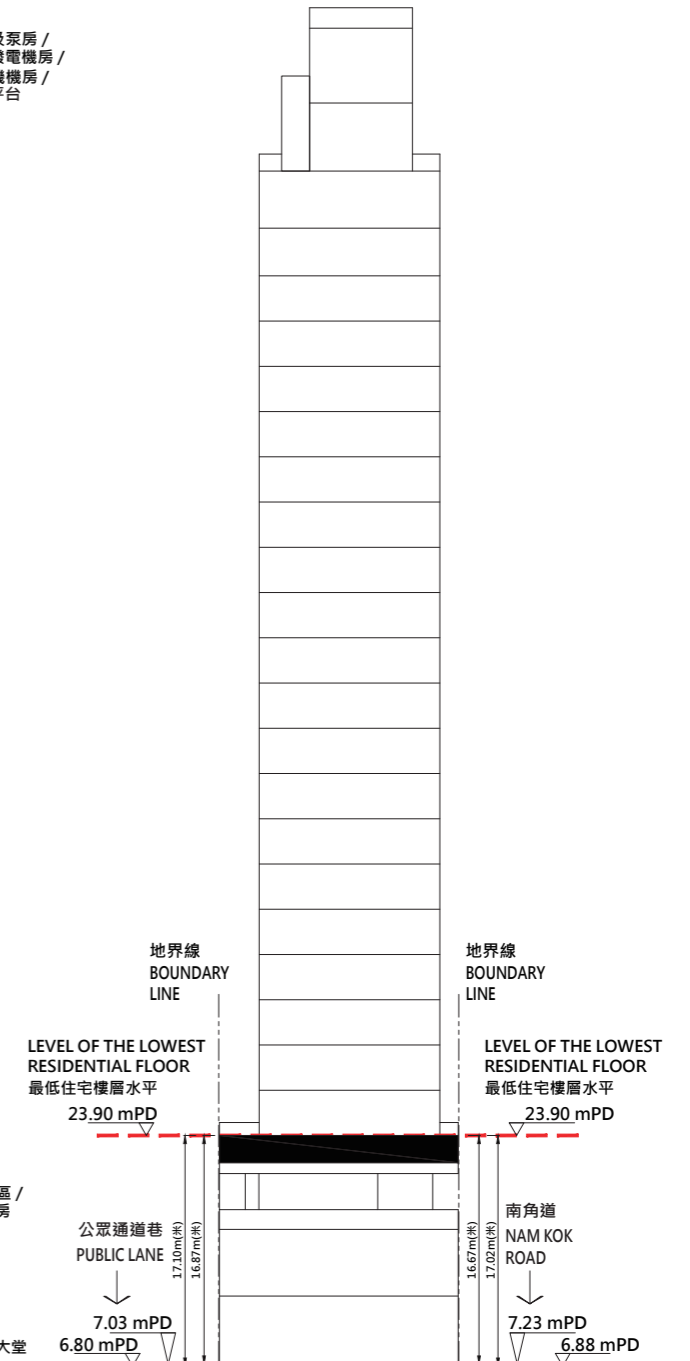
18 發展項目中的建築物的橫截面圖 CROSS-SECTION PLAN OF BUILDING IN THE DEVELOPMENT

橫截面圖 B-B
Cross-Section B-B



索引圖
Key Plan

TOP ROOF 頂層天台	MAINTENANCE FLAT ROOF	維修平台
MAIN ROOF 天台	WATER TANK & PUMP ROOM / EMERGENCY GENERATOR ROOM / LIFT MACHINE ROOM / MAINTENANCE FLAT ROOF	水缸及泵房 / 緊急發電機房 / 升降機機房 / 維修平台
28/F 28樓	RECREATIONAL FACILITIES / PLANT ROOM	康樂設施 / 機房
27/F 27樓	RESIDENTIAL UNITS	住宅單位
26/F 26樓	RESIDENTIAL UNITS	住宅單位
25/F 25樓	RESIDENTIAL UNITS	住宅單位
23/F 23樓	RESIDENTIAL UNITS	住宅單位
22/F 22樓	RESIDENTIAL UNITS	住宅單位
21/F 21樓	RESIDENTIAL UNITS	住宅單位
20/F 20樓	RESIDENTIAL UNITS	住宅單位
19/F 19樓	RESIDENTIAL UNITS	住宅單位
18/F 18樓	RESIDENTIAL UNITS	住宅單位
17/F 17樓	RESIDENTIAL UNITS	住宅單位
16/F 16樓	RESIDENTIAL UNITS	住宅單位
15/F 15樓	RESIDENTIAL UNITS	住宅單位
12/F 12樓	RESIDENTIAL UNITS	住宅單位
11/F 11樓	RESIDENTIAL UNITS	住宅單位
10/F 10樓	RESIDENTIAL UNITS	住宅單位
9/F 9樓	RESIDENTIAL UNITS	住宅單位
8/F 8樓	RESIDENTIAL UNITS	住宅單位
7/F 7樓	RESIDENTIAL UNITS	住宅單位
6/F 6樓	RESIDENTIAL UNITS	住宅單位
5/F 5樓	RESIDENTIAL UNITS	住宅單位
3/F 3樓	RESIDENTIAL UNITS	住宅單位
	TRANSFER PLATE	結構轉接層
2/F 2樓	COVERED LANDSCAPE / RECREATIONAL FACILITIES / PLANT ROOM	有上蓋的園景區 / 康樂設施 / 機房
1/F 1樓	RESTAURANT / PLANT ROOM	食肆 / 機電房
G/F 地下	RESTAURANT / SHOP / RESIDENTIAL ENTRANCE LOBBY	食肆 / 商舖 / 住宅地下入口大堂



1. 毗連建築物的一段南角道為香港主水平基準以上6.88米至7.23米。
2. 毗連建築物的一段公眾通道巷為香港主水平基準以上6.80米至7.03米。
3. — — — 紅色虛線為最低住宅樓層水平。

1. The part of Nam Kok Road adjacent to the building is 6.88 metres to 7.23 metres above the Hong Kong Principal Datum (m.P.D.).
2. The part of Public Lane adjacent to the building is 6.80 metres to 7.03 metres above the Hong Kong Principal Datum (m.P.D.).
3. — — — Red dotted line denotes the level of the lowest residential floor.