

18 期數中的建築物的橫截面圖

CROSS-SECTION PLAN OF BUILDING IN THE PHASE

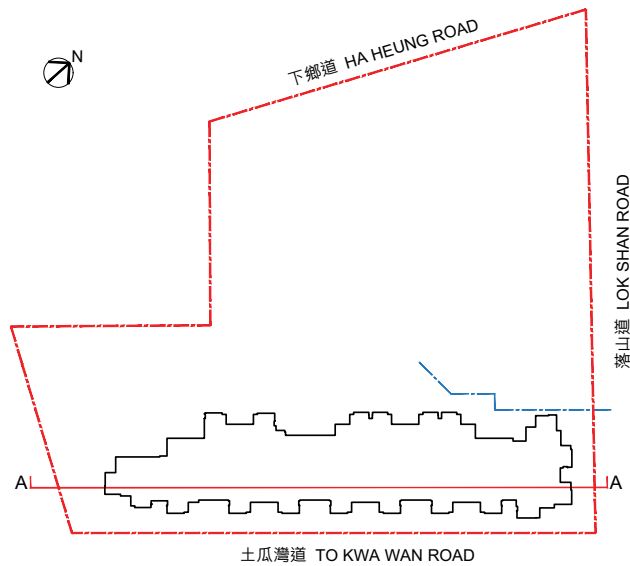
橫截面圖 A-A

1. 毗鄰建築物的一段落山道為香港主水平基準以上5.060米至7.160米。

CROSS-SECTION PLAN A-A

1. The part of Lok Shan Road adjacent to the building is 5.060 to 7.160 metres above the Hong Kong Principal Datum.

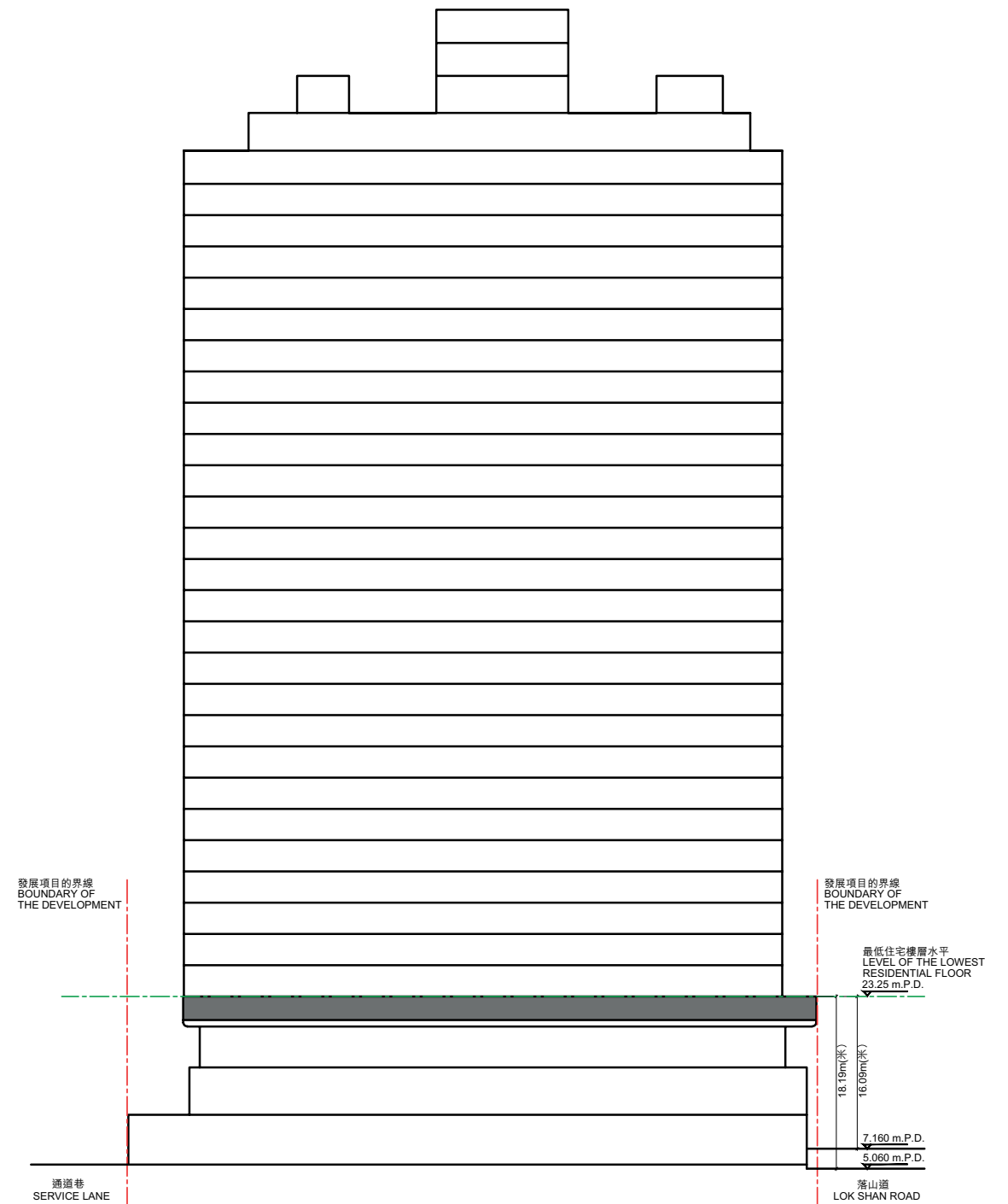
索引圖 KEY PLAN



圖例 Legend

- - - 發展項目的邊界線
Boundary of the Development
- - - 期數的邊界線
Boundary of the Phase
- 香港主水平基準以上高度(米)
Height in metres above the Hong Kong Principal Datum (m.P.D.)
- - - 虛線為該建築物最低住宅水平
Dotted line denotes the level of the lowest residential floor of the building

	UPPER ROOF
	頂層天台
	EMERGENCY GENERATOR ROOM
	緊急發電機房
	LIFT MACHINE ROOM
	升降機機房
	ROOF PRIVATE ROOF / REFUGE ROOF
	天台 私人天台 / 庇護天台
35/F	RESIDENTIAL UNITS
35樓	住宅單位
33/F	RESIDENTIAL UNITS
33樓	住宅單位
32/F	RESIDENTIAL UNITS
32樓	住宅單位
31/F	RESIDENTIAL UNITS
31樓	住宅單位
30/F	RESIDENTIAL UNITS
30樓	住宅單位
29/F	RESIDENTIAL UNITS
29樓	住宅單位
28/F	RESIDENTIAL UNITS
28樓	住宅單位
27/F	RESIDENTIAL UNITS
27樓	住宅單位
26/F	RESIDENTIAL UNITS
26樓	住宅單位
25/F	RESIDENTIAL UNITS
25樓	住宅單位
23/F	RESIDENTIAL UNITS
23樓	住宅單位
22/F	RESIDENTIAL UNITS
22樓	住宅單位
21/F	RESIDENTIAL UNITS
21樓	住宅單位
20/F	RESIDENTIAL UNITS
20樓	住宅單位
19/F	RESIDENTIAL UNITS
19樓	住宅單位
18/F	RESIDENTIAL UNITS
18樓	住宅單位
17/F	RESIDENTIAL UNITS
17樓	住宅單位
16/F	RESIDENTIAL UNITS
16樓	住宅單位
15/F	RESIDENTIAL UNITS
15樓	住宅單位
12/F	RESIDENTIAL UNITS
12樓	住宅單位
11/F	RESIDENTIAL UNITS
11樓	住宅單位
10/F	RESIDENTIAL UNITS
10樓	住宅單位
9/F	RESIDENTIAL UNITS
9樓	住宅單位
8/F	RESIDENTIAL UNITS
8樓	住宅單位
7/F	RESIDENTIAL UNITS
7樓	住宅單位
6/F	RESIDENTIAL UNITS
6樓	住宅單位
5/F	RESIDENTIAL UNITS
5樓	住宅單位
3/F	RESIDENTIAL UNITS
3樓	住宅單位
	TRANSFER PLATE 結構轉接層
2/F	COVERED LANDSCAPE / RESIDENTIAL RECREATIONAL FACILITIES / PLANT ROOM
2樓	有蓋綠化園景區 住宅康樂設施 / 機房
1/F	SHOPS / RESTAURANTS
1樓	商舖 / 食肆
G/F	SHOPS / RESTAURANTS / ENTRANCE LOBBY
地下	商舖 / 食肆 / 入口大堂



18 期數中的建築物的橫截面圖

CROSS-SECTION PLAN OF BUILDING IN THE PHASE

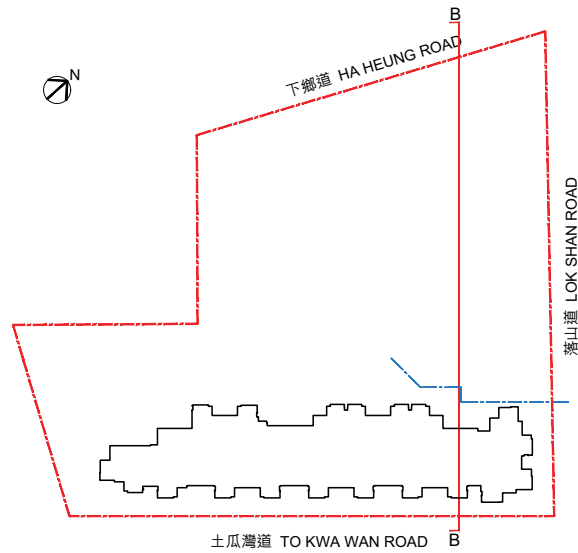
橫截面圖 B-B

1. 毗鄰建築物的一段土瓜灣道為香港主水平基準以上5.060米至5.400米。
2. 毗鄰建築物的一段下鄉道為香港主水平基準以上7.200米至7.250米。

CROSS-SECTION PLAN B-B

1. The part of To Kwa Wan Road adjacent to the building is 5.060 to 5.400 metres above the Hong Kong Principal Datum.
2. The part of Ha Heung Road adjacent to the building is 7.200 to 7.250 metres above the Hong Kong Principal Datum.

索引圖 KEY PLAN



圖例 Legend

- 發展項目的邊界線
Boundary of the Development
- 期數的邊界線
Boundary of the Phase
- | 香港主水平基準以上高度(米)
Height in metres above the Hong Kong Principal Datum (m.P.D.)
- 虛線為該建築物最低住宅水平
Dotted line denotes the level of the lowest residential floor of the building

UPPER ROOF	頂層天台
EMERGENCY GENERATOR ROOM	緊急發電機房
LIFT MACHINE ROOM	升降機機房
ROOF	PRIVATE ROOF / REFUGE ROOF
天台	私人天台 / 庇護天台
35/F	RESIDENTIAL UNITS
35樓	住宅單位
33/F	RESIDENTIAL UNITS
33樓	住宅單位
32/F	RESIDENTIAL UNITS
32樓	住宅單位
31/F	RESIDENTIAL UNITS
31樓	住宅單位
30/F	RESIDENTIAL UNITS
30樓	住宅單位
29/F	RESIDENTIAL UNITS
29樓	住宅單位
28/F	RESIDENTIAL UNITS
28樓	住宅單位
27/F	RESIDENTIAL UNITS
27樓	住宅單位
26/F	RESIDENTIAL UNITS
26樓	住宅單位
25/F	RESIDENTIAL UNITS
25樓	住宅單位
23/F	RESIDENTIAL UNITS
23樓	住宅單位
22/F	RESIDENTIAL UNITS
22樓	住宅單位
21/F	RESIDENTIAL UNITS
21樓	住宅單位
20/F	RESIDENTIAL UNITS
20樓	住宅單位
19/F	RESIDENTIAL UNITS
19樓	住宅單位
18/F	RESIDENTIAL UNITS
18樓	住宅單位
17/F	RESIDENTIAL UNITS
17樓	住宅單位
16/F	RESIDENTIAL UNITS
16樓	住宅單位
15/F	RESIDENTIAL UNITS
15樓	住宅單位
12/F	RESIDENTIAL UNITS
12樓	住宅單位
11/F	RESIDENTIAL UNITS
11樓	住宅單位
10/F	RESIDENTIAL UNITS
10樓	住宅單位
9/F	RESIDENTIAL UNITS
9樓	住宅單位
8/F	RESIDENTIAL UNITS
8樓	住宅單位
7/F	RESIDENTIAL UNITS
7樓	住宅單位
6/F	RESIDENTIAL UNITS
6樓	住宅單位
5/F	RESIDENTIAL UNITS
5樓	住宅單位
3/F	RESIDENTIAL UNITS
3樓	住宅單位
TRANSFER PLATE	結構轉接層
2/F	COVERED LANDSCAPE / RESIDENTIAL RECREATIONAL FACILITIES / PLANT ROOM
2樓	有蓋綠化園景區 住宅康樂設施 / 機房
1/F	SHOPS / RESTAURANTS
1樓	商舖 / 食肆
G/F	SHOPS / RESTAURANTS / ENTRANCE LOBBY
地下	商舖 / 食肆 / 入口大堂

