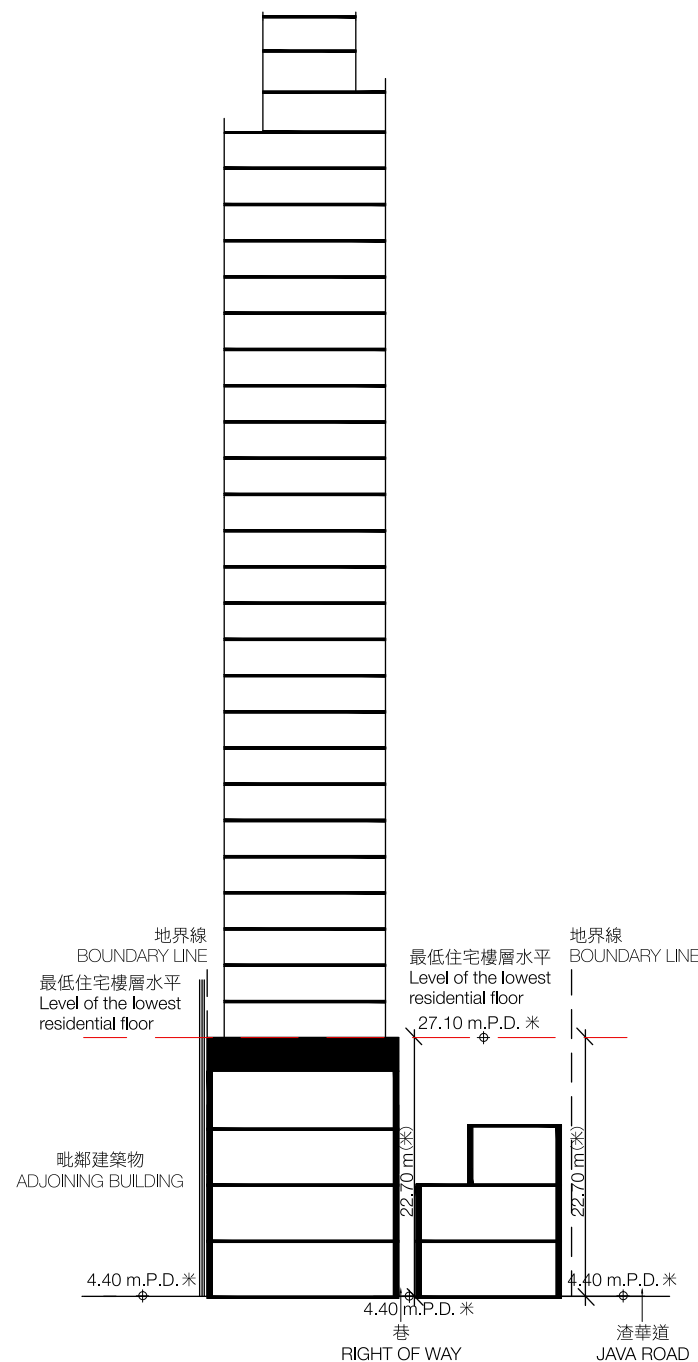


# 18.發展項目中的建築物的橫截面圖

## CROSS-SECTION PLAN OF BUILDING IN THE DEVELOPMENT

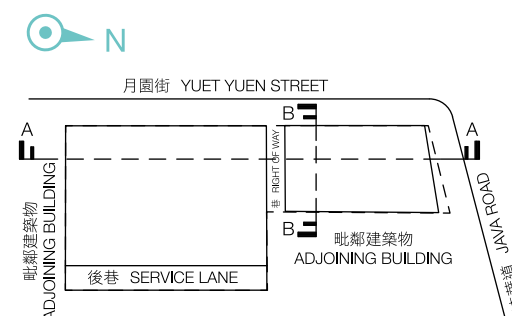
橫截面圖 A-A  
Cross - Section Plan A-A

		高層天台	UPPER ROOF
		升降機機房	LIFT MACHINE ROOM
		天台 (避火層)	ROOF (REFUGE FLOOR)
33樓	33/F	住宅樓層	RESIDENTIAL UNITS
32樓	32/F	住宅樓層	RESIDENTIAL UNITS
31樓	31/F	住宅樓層	RESIDENTIAL UNITS
30樓	30/F	住宅樓層	RESIDENTIAL UNITS
29樓	29/F	住宅樓層	RESIDENTIAL UNITS
28樓	28/F	住宅樓層	RESIDENTIAL UNITS
27樓	27/F	住宅樓層	RESIDENTIAL UNITS
26樓	26/F	住宅樓層	RESIDENTIAL UNITS
25樓	25/F	住宅樓層	RESIDENTIAL UNITS
23樓	23/F	住宅樓層	RESIDENTIAL UNITS
22樓	22/F	住宅樓層	RESIDENTIAL UNITS
21樓	21/F	住宅樓層	RESIDENTIAL UNITS
20樓	20/F	住宅樓層	RESIDENTIAL UNITS
19樓	19/F	住宅樓層	RESIDENTIAL UNITS
18樓	18/F	住宅樓層	RESIDENTIAL UNITS
17樓	17/F	住宅樓層	RESIDENTIAL UNITS
16樓	16/F	住宅樓層	RESIDENTIAL UNITS
15樓	15/F	住宅樓層	RESIDENTIAL UNITS
12樓	12/F	住宅樓層	RESIDENTIAL UNITS
11樓	11/F	住宅樓層	RESIDENTIAL UNITS
10樓	10/F	住宅樓層	RESIDENTIAL UNITS
9樓	9/F	住宅樓層	RESIDENTIAL UNITS
8樓	8/F	住宅樓層	RESIDENTIAL UNITS
7樓	7/F	住宅樓層	RESIDENTIAL UNITS
6樓	6/F	住宅樓層	RESIDENTIAL UNITS
5樓	5/F	住宅樓層	RESIDENTIAL UNITS
		結構轉接層	TRANSFER PLATE
3樓	3/F	花園 / 機電樓層	LANDSCAPE GARDEN / E & M FLOOR
2樓	2/F	康樂設施 / 機電樓層	RECREATIONAL FACILITIES / E & M FLOOR
1樓	1/F	商舖 / 機電樓層	SHOP / E & M FLOOR
地下	G/F	商舖 / 入口大堂	SHOP / ENTRANCE LOBBY

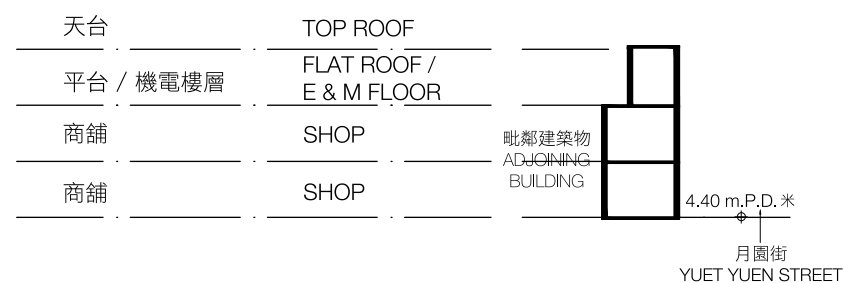


1. 毗鄰建築物的一段巷為香港主水平基準以上4.4米。
2. 毗鄰建築物的一段渣華道為香港主水平基準以上4.4米。
3. 建築物最低住宅樓層水平為香港主水平基準以上27.10米。
4. 紅色虛線為最低住宅樓層水平。

1. The part of Right of Way adjacent to the building is 4.4 metres above the Hong Kong Principal Datum.
2. The part of Java Road adjacent to the building is 4.4 metres above the Hong Kong Principal Datum.
3. The level of the lowest residential floor is 27.10 metres above the Hong Kong Principal Datum.
4. Red dotted line denotes the level of the lowest residential floor.



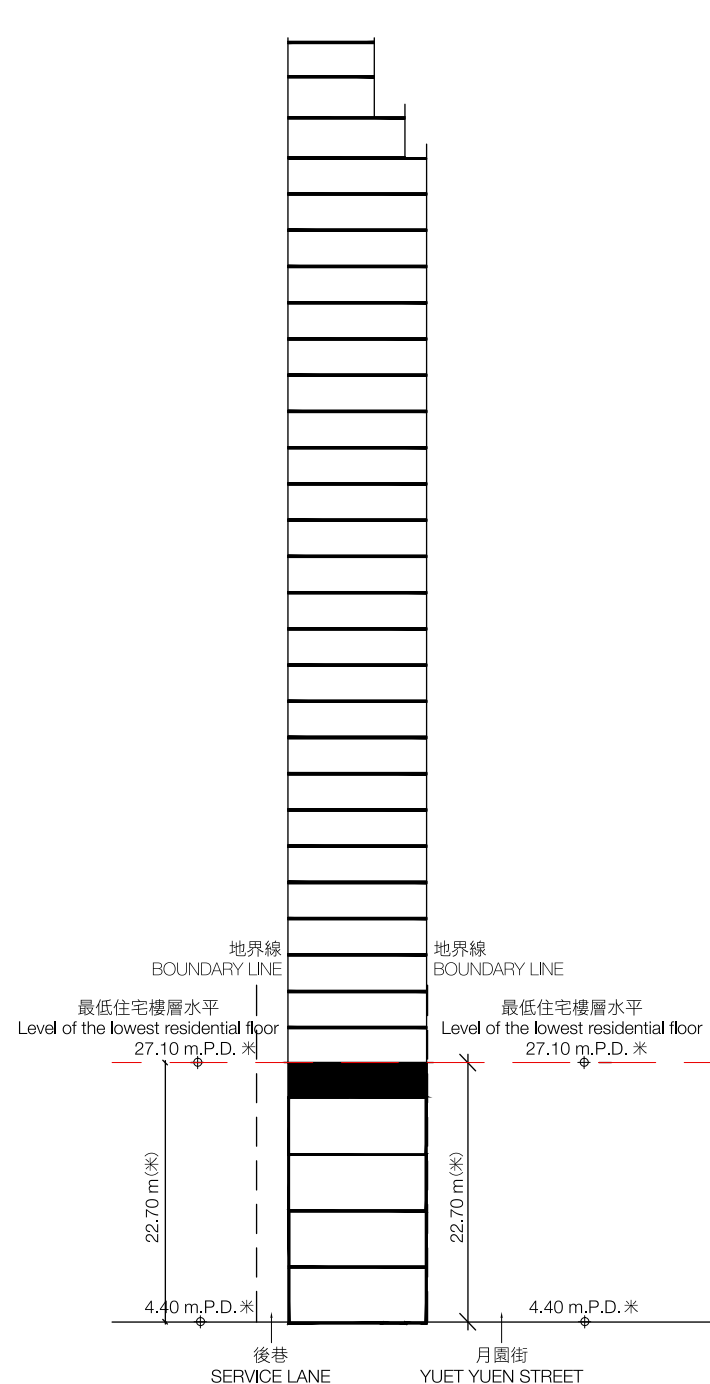
橫截面圖 B-B  
Cross - Section Plan B-B



# 18.發展項目中的建築物的橫截面圖

## CROSS-SECTION PLAN OF BUILDING IN THE DEVELOPMENT

橫截面圖 C-C  
Cross - Section Plan C-C



	高層天台	UPPER ROOF
	升降機機房	LIFT MACHINE ROOM
	天台 (避火層)	ROOF (REFUGE FLOOR)
33樓 33/F	住宅樓層	RESIDENTIAL UNITS
32樓 32/F	住宅樓層	RESIDENTIAL UNITS
31樓 31/F	住宅樓層	RESIDENTIAL UNITS
30樓 30/F	住宅樓層	RESIDENTIAL UNITS
29樓 29/F	住宅樓層	RESIDENTIAL UNITS
28樓 28/F	住宅樓層	RESIDENTIAL UNITS
27樓 27/F	住宅樓層	RESIDENTIAL UNITS
26樓 26/F	住宅樓層	RESIDENTIAL UNITS
25樓 25/F	住宅樓層	RESIDENTIAL UNITS
23樓 23/F	住宅樓層	RESIDENTIAL UNITS
22樓 22/F	住宅樓層	RESIDENTIAL UNITS
21樓 21/F	住宅樓層	RESIDENTIAL UNITS
20樓 20/F	住宅樓層	RESIDENTIAL UNITS
19樓 19/F	住宅樓層	RESIDENTIAL UNITS
18樓 18/F	住宅樓層	RESIDENTIAL UNITS
17樓 17/F	住宅樓層	RESIDENTIAL UNITS
16樓 16/F	住宅樓層	RESIDENTIAL UNITS
15樓 15/F	住宅樓層	RESIDENTIAL UNITS
12樓 12/F	住宅樓層	RESIDENTIAL UNITS
11樓 11/F	住宅樓層	RESIDENTIAL UNITS
10樓 10/F	住宅樓層	RESIDENTIAL UNITS
9樓 9/F	住宅樓層	RESIDENTIAL UNITS
8樓 8/F	住宅樓層	RESIDENTIAL UNITS
7樓 7/F	住宅樓層	RESIDENTIAL UNITS
6樓 6/F	住宅樓層	RESIDENTIAL UNITS
5樓 5/F	住宅樓層	RESIDENTIAL UNITS
	結構轉接層	TRANSFER PLATE
3樓 3/F	花園 / 機電樓層	LANDSCAPE GARDEN / E & M FLOOR
2樓 2/F	康樂設施 / 機電樓層	RECREATIONAL FACILITIES / E & M FLOOR
1樓 1/F	商舖 / 機電樓層	SHOP / E & M FLOOR
地下 G/F	商舖 / 入口大堂	SHOP / ENTRANCE LOBBY

1. 毗鄰建築物的一段後巷為香港主水平基準以上4.4米。
2. 毗鄰建築物的一段月園街為香港主水平基準以上4.4米。
3. 建築物最低住宅樓層水平為香港主水平基準以上27.10米。
4. 紅色虛線為最低住宅樓層水平。

1. The part of service lane adjacent to the building is 4.4 metres above the Hong Kong Principal Datum.
2. The part of Yuet Yuen Street adjacent to the building is 4.4 metres above the Hong Kong Principal Datum.
3. The level of the lowest residential floor is 27.10 metres above the Hong Kong Principal Datum.
4. Red dotted line denotes the level of the lowest residential floor.

